

**Agenzia del Territorio
CATASTO FABBRICATI
Ufficio Provinciale di
Verona**

Dichiarazione protocollo n. VR0339067 del 12/09/2011

Planimetria di u.i.u. in Comune di **Arcole**

Via Crosara

civ. 107

Identificativi Catastali:

Sezione:
Foglio: **3**
Particella: **949**
Subalterno: **15**

Compilata da:
Dabellan Frediano
Iscritto all'albo:
Geometri

Prov. **Verona**

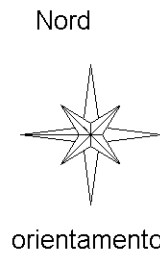
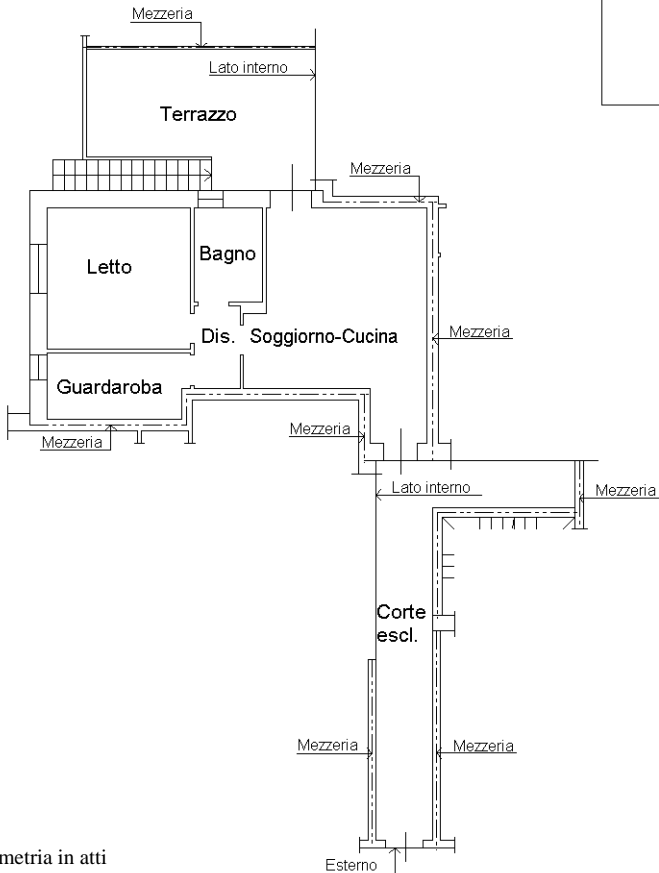
N. **2082**

Scheda n. 1

Scala 1: 200

PIANTA PIANO INTERRATO

PIANTA PIANO TERRA
H = 2,70



Ultima planimetria in atti

**Agenzia del Territorio
CATASTO FABBRICATI
Ufficio Provinciale di
Verona**

Dichiarazione protocollo n. VR0339067 del 12/09/2011

Planimetria di u.i.u. in Comune di **Arcole**

Via **Rovere**

civ.

Identificativi Catastali:

Sezione:

Foglio: **3**

Particella: **949**

Subalterno: **27**

Compilata da:

Dabellian Frediano

Iscritto all'albo:

Geometri

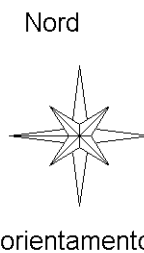
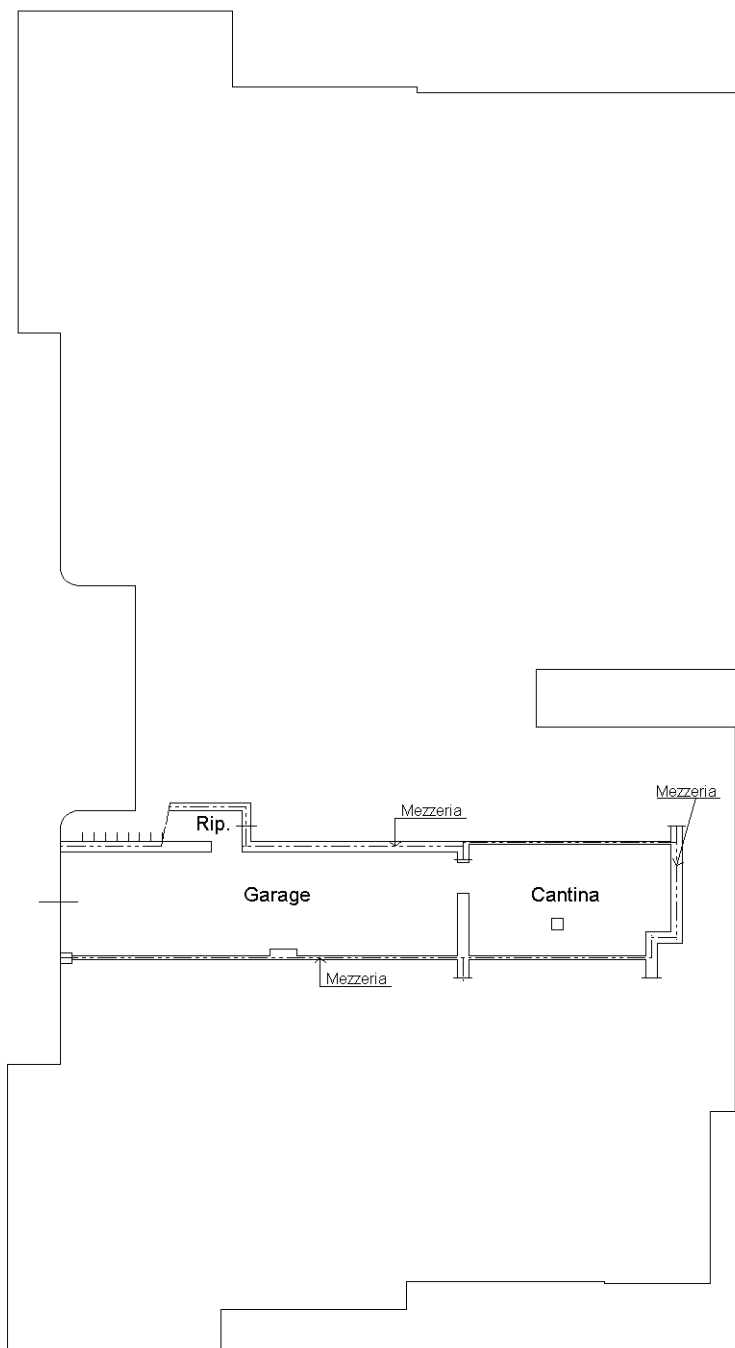
Prov. **Verona**

N. **2082**

Scheda n. **1**

Scala **1:200**

PIANTA PIANO INTERRATO
H = 2,40



Ultima planimetria in atti